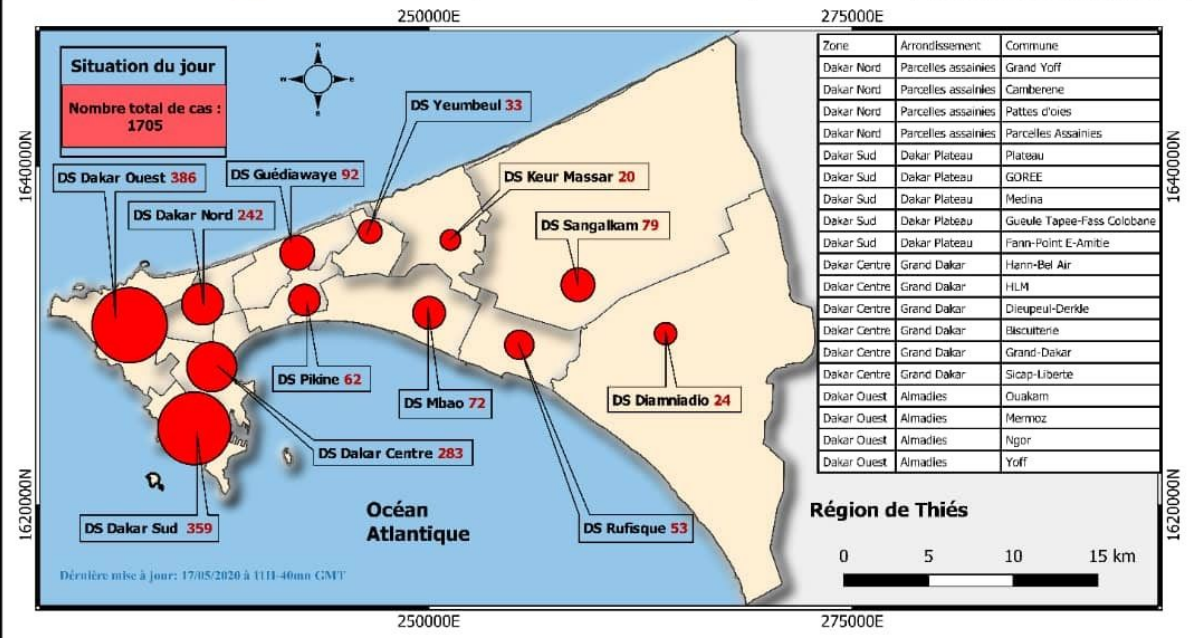
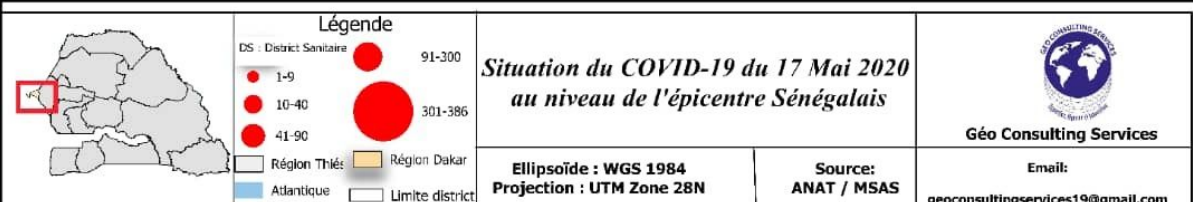
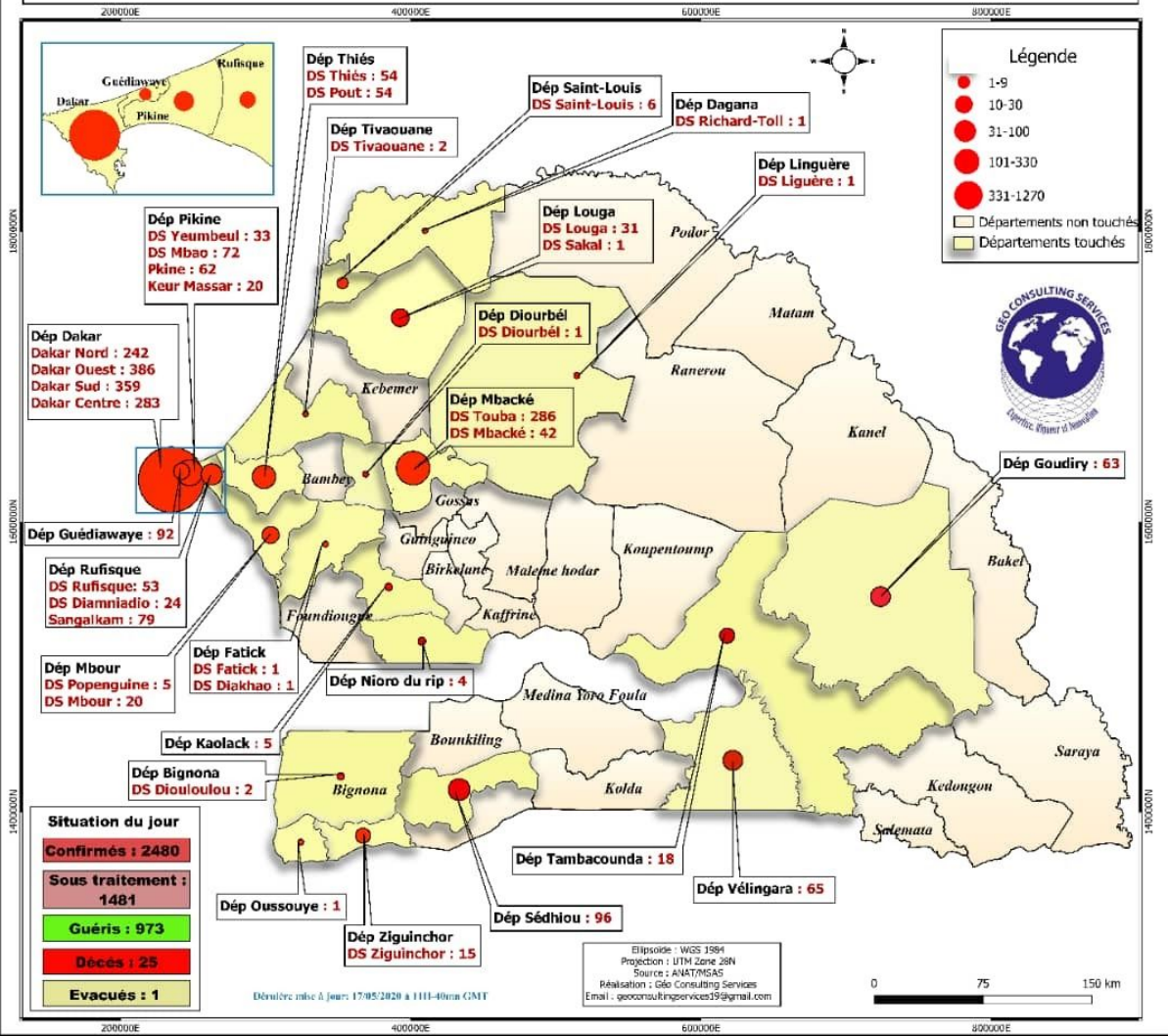
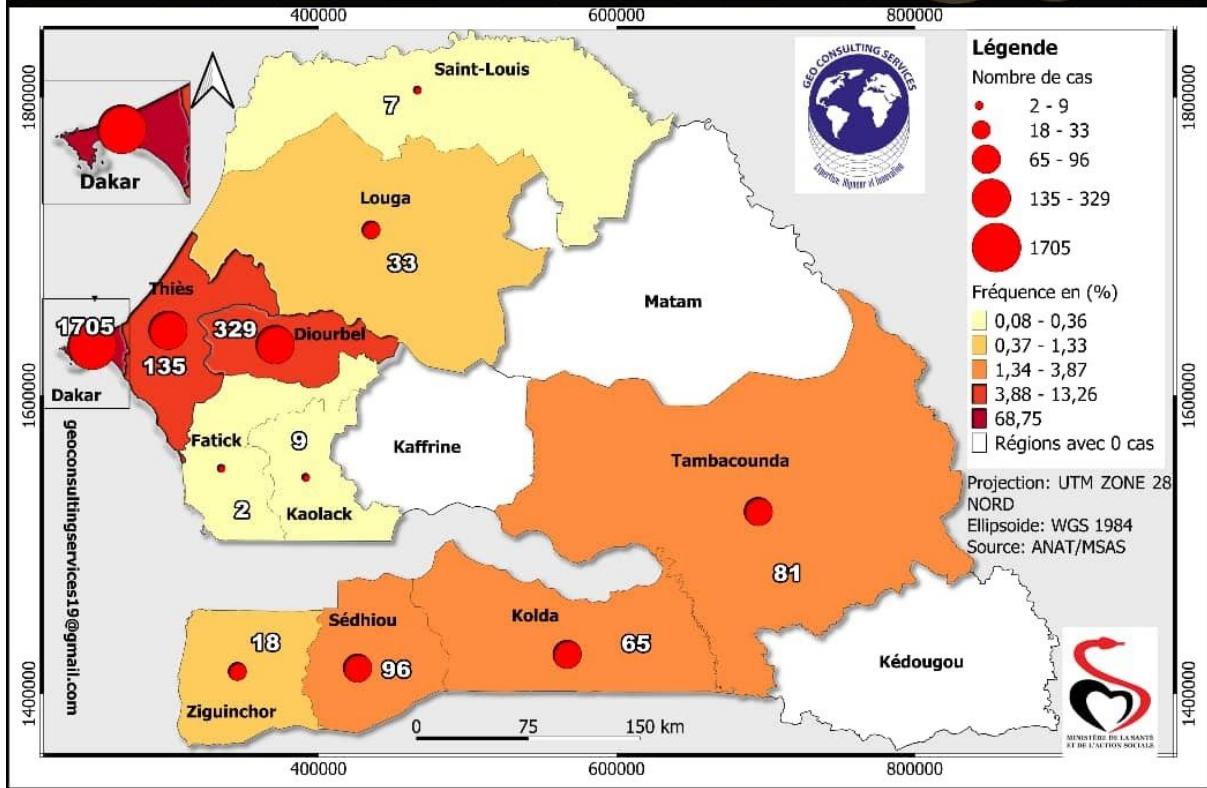


Répartition par département du nombre de Cas de contamination au COVID-19 du 17 Mai 2020 au Sénégal

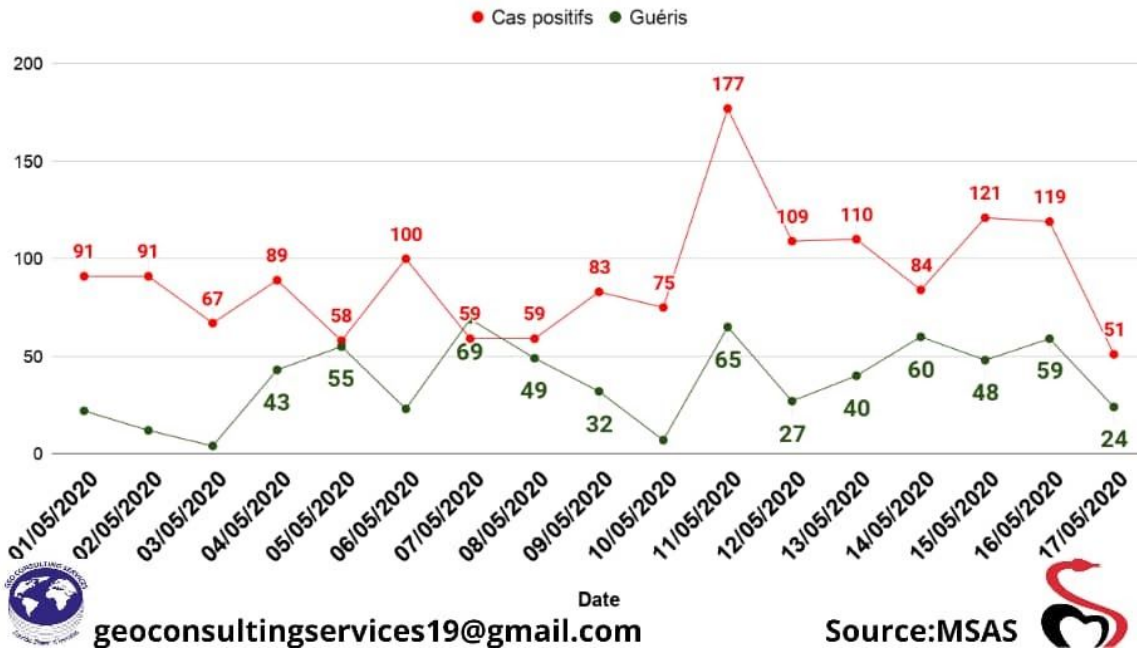


LA SITUATION DE LA PANDEMIE DU COVID-19 AU SENEGAL CE 17 MAI 2020.

Nombre de tests	Nouveaux Cas	Contacts suivis	Communautes	Total confirmés	Sous-traitement	Guéris	Décès	Evacués	Cas graves	Districts Touchés
816	+51	47	04	2429	1481	973	25	01	09	36



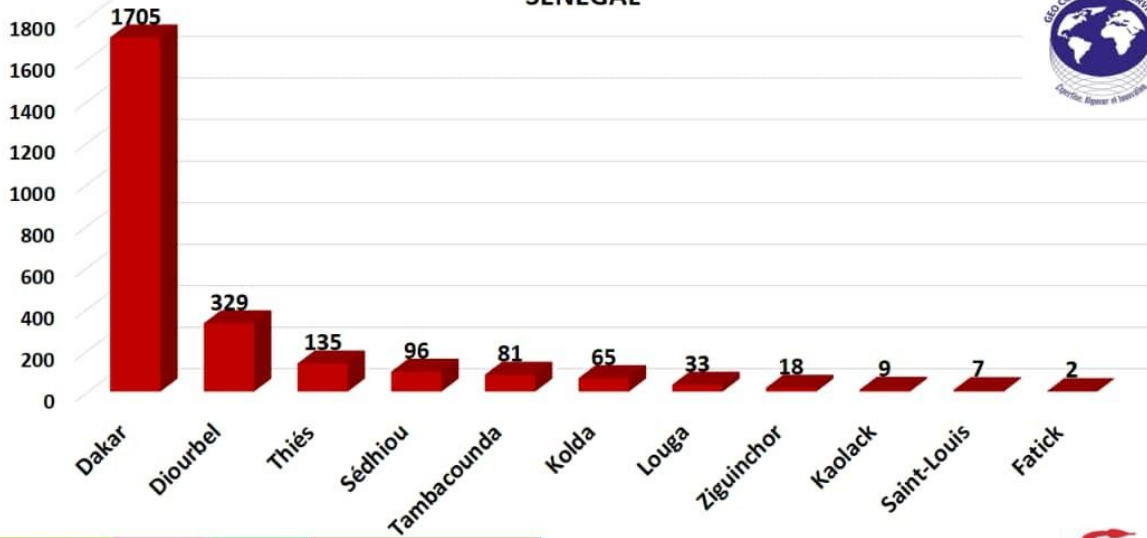
Courbes d'évolution des cas positifs et guéris à la Covid-19 au Sénégal depuis le 1er Mai 2020.



Courbe d'évolution des cas cumulés par jour à la Covid-19 depuis le 2 Mars 2020 au Sénégal



BILAN DU 17 MAI 2020 DES CAS CONFIRMES AU NIVEAU DES REGIONS DU SENEGAL



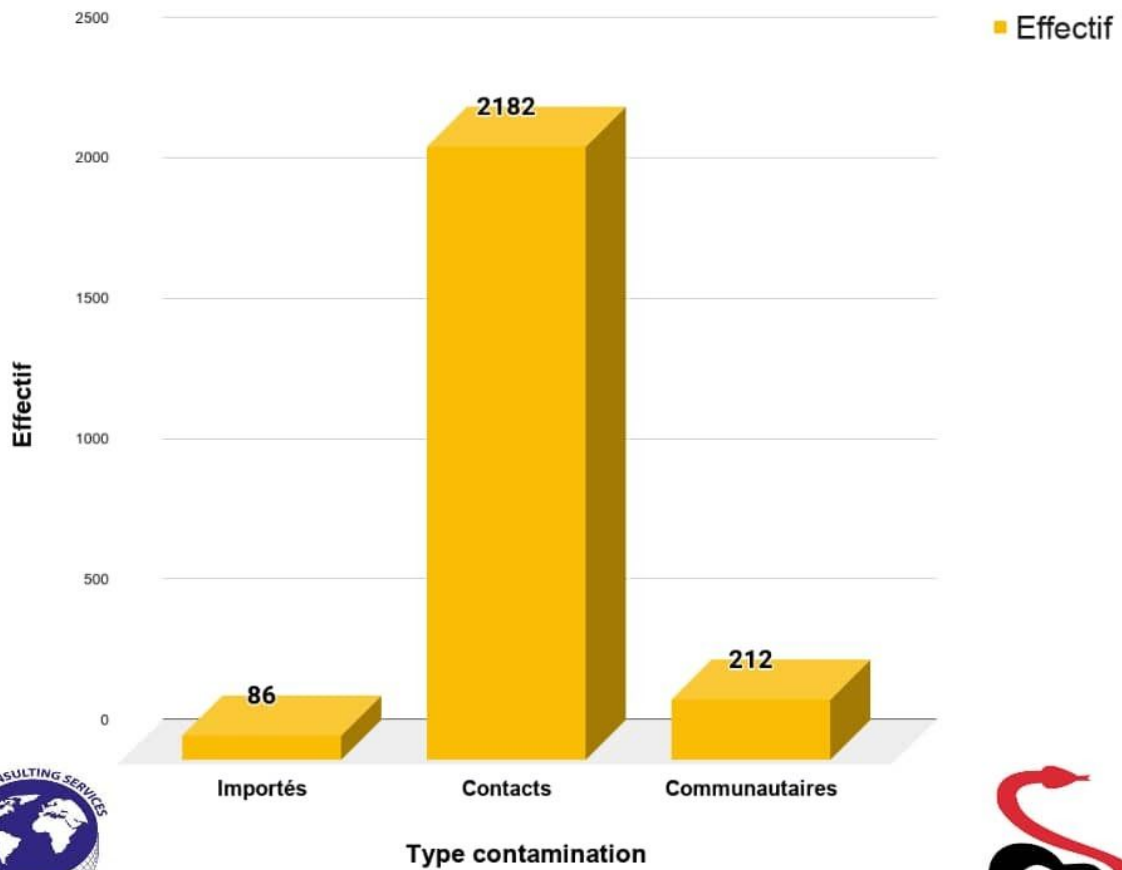
Confirmés :	Décès :	Guéris :	Sous traitements :
2480	25	973	1481

geoconsultingservices19@gmail.com

Source: MSAS



Effectifs des types de contamination à la Covid-19 au Sénégal depuis le 2 Mars 2020.

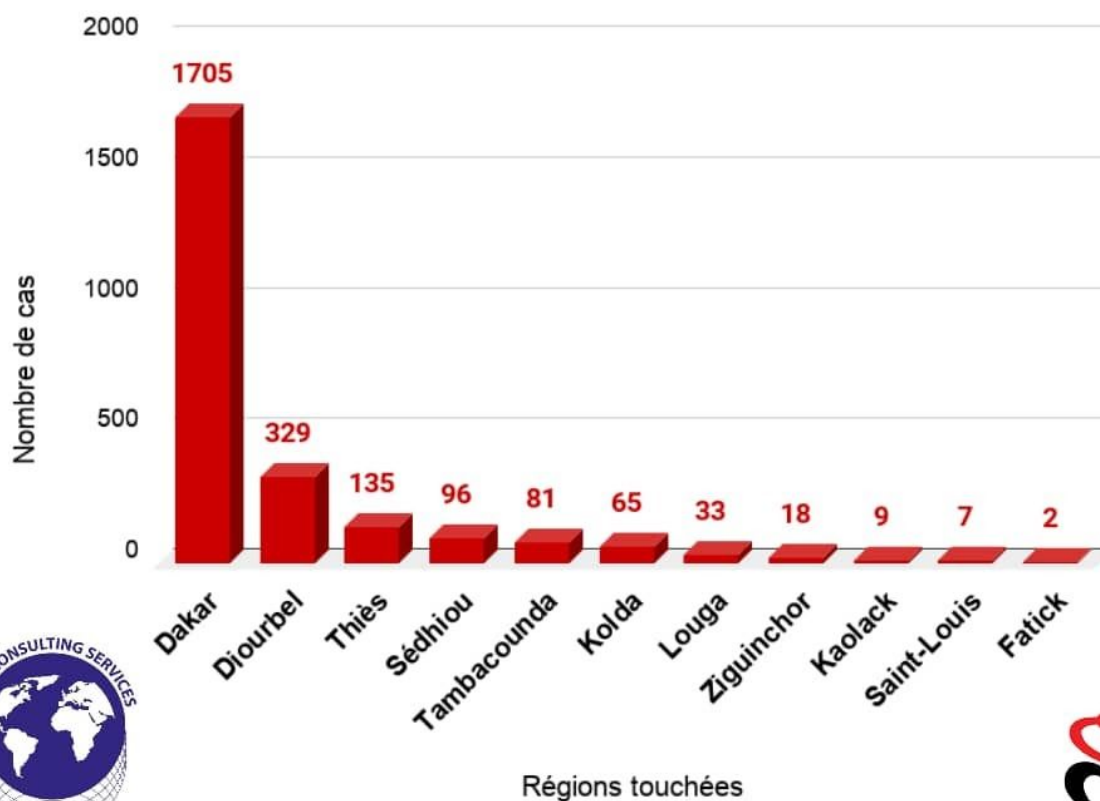


geoconsultingservices19@gmail.com

Source: MSAS



Diagramme en barres du nombre de cas confirmés à la Covid-19 par région au Sénégal ce 17 Mai 2020.



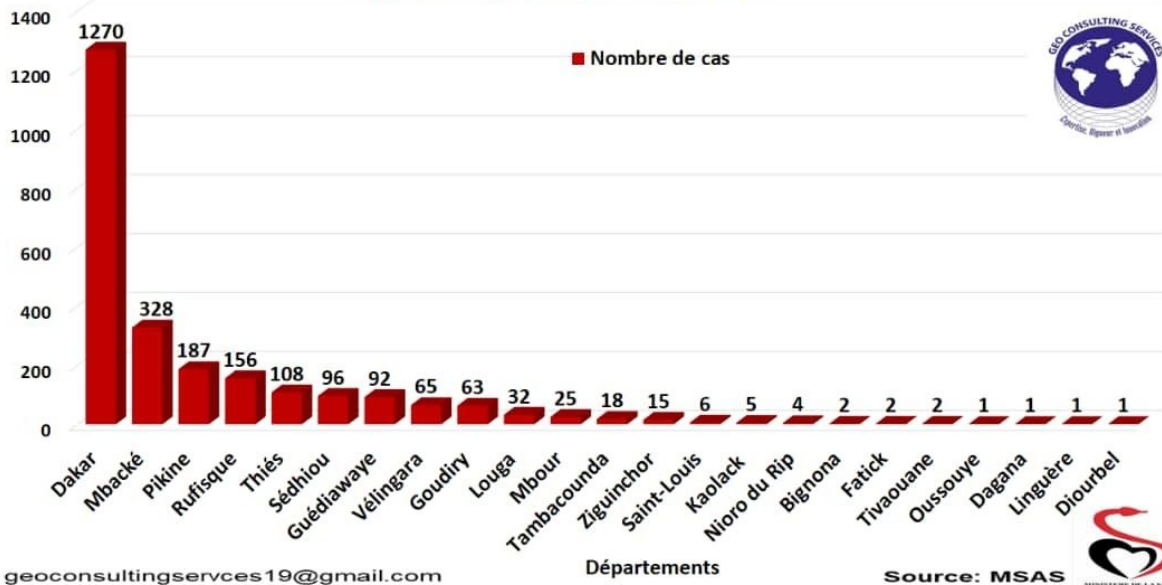
geoconsultingservices19@gmail.com

Régions touchées

Source: MSAS



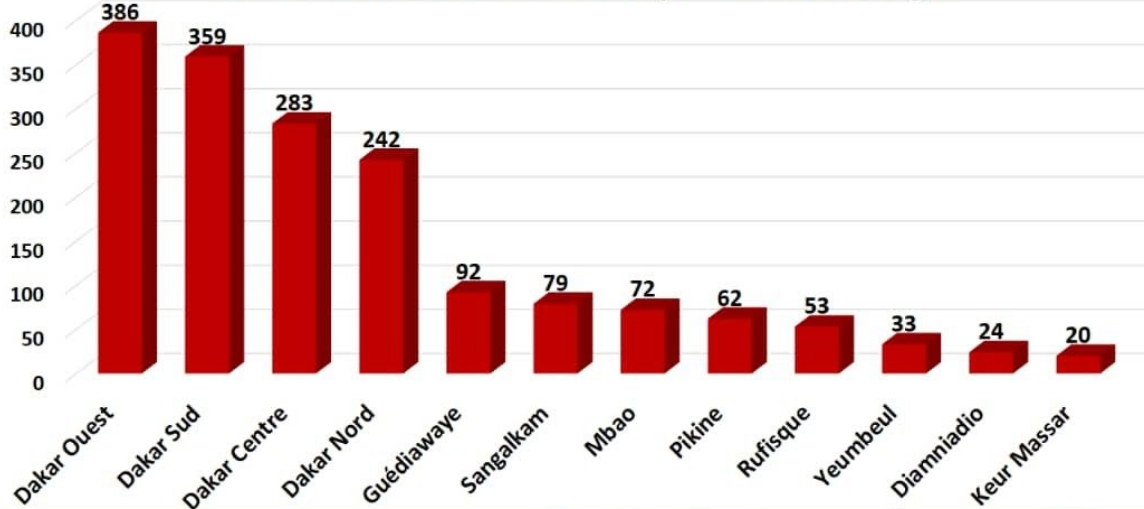
BILAN DU 17 MAI 2020 DES CAS CONFIRMÉS AU NIVEAU DES DEPARTEMENTS DU SENEGAL



geoconsultingservices19@gmail.com

Source: MSAS

Situation du COVID-19 dans l'épicentre du Sénégal



Source: ANAT/MSAS
Réalisation: Géo consulting services
Email : geoconsultingservices@gmail.com

Situation du jour

Confirmés :
1705

Décès :
15



<https://cafeactu.com/>