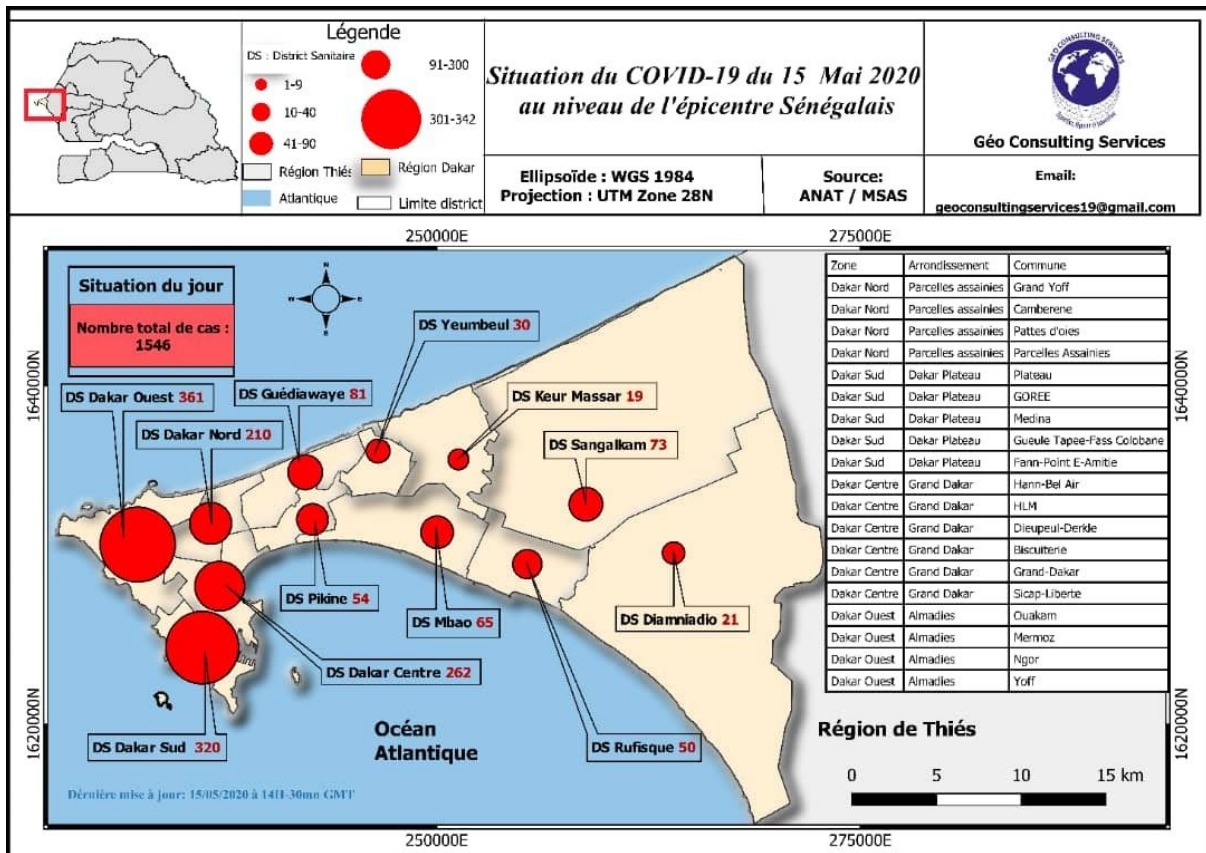
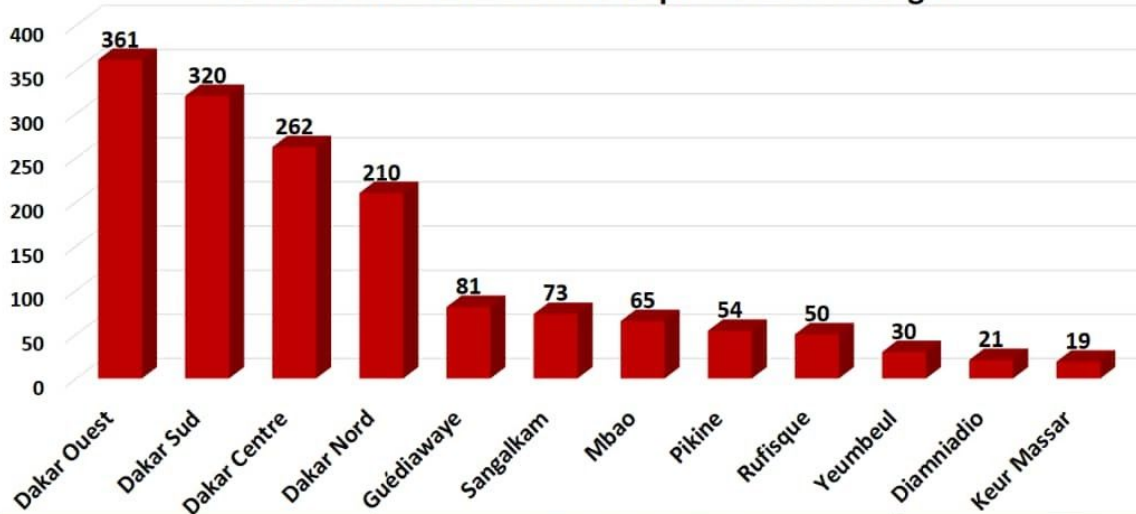


La carte de la situation du 15 Mai 2020 de la pandémie du Covid-19 au Sénégal

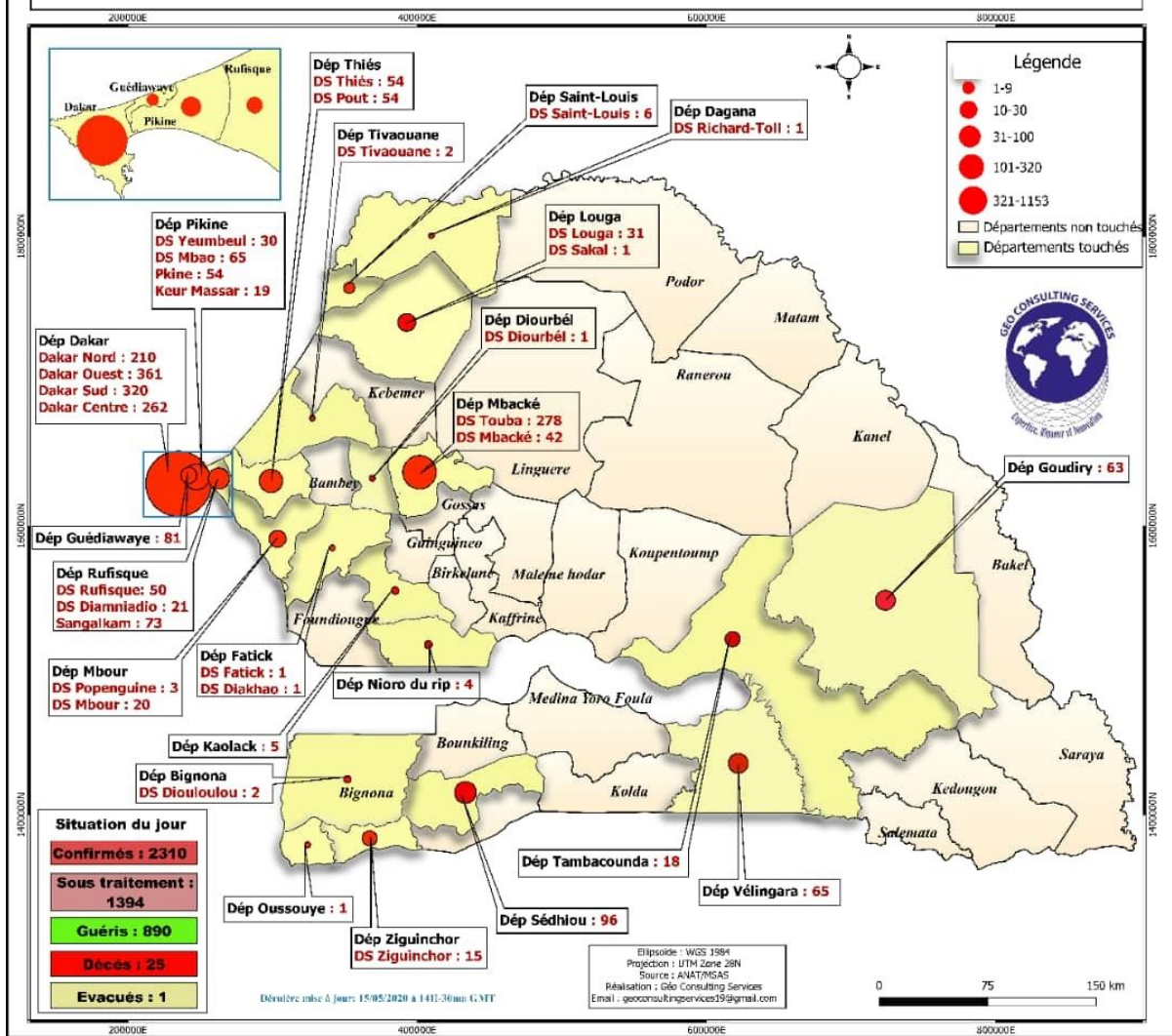


Situation du COVID-19 dans l'épicentre du Sénégal

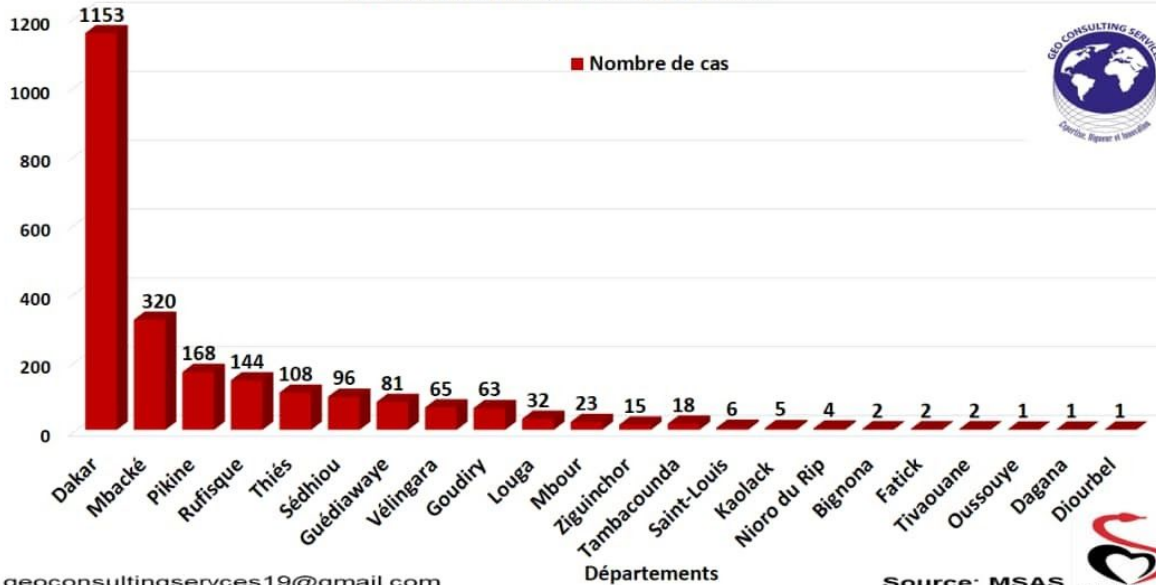


<p>Source: ANAT/MSAS</p> <p>Réalisation: Géo consulting services</p> <p>Email : geoconsultingservices@gmail.com</p>	<p>Situation du jour</p> <table style="margin: auto;"> <tr> <td style="background-color: #ffff00; padding: 5px;">Confirmés : 1546</td> <td style="background-color: #ff8c00; padding: 5px;">Décès : 15</td> </tr> </table>	Confirmés : 1546	Décès : 15	
Confirmés : 1546	Décès : 15			

Répartition par département du nombre de Cas de contamination au COVID-19 du 15 Mai 2020 au Sénégal

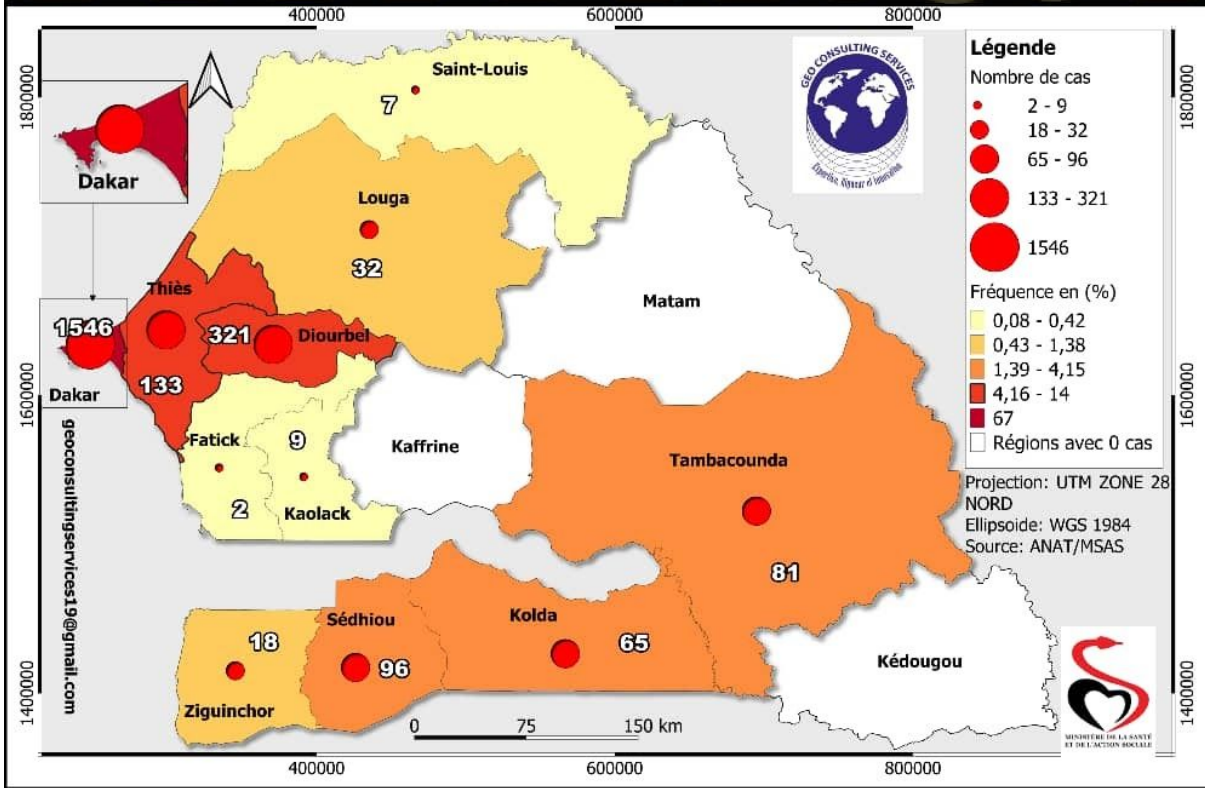


BILAN DU 15 MAI 2020 DES CAS CONFIRMÉS AU NIVEAU DES DÉPARTEMENTS DU SENEGAL

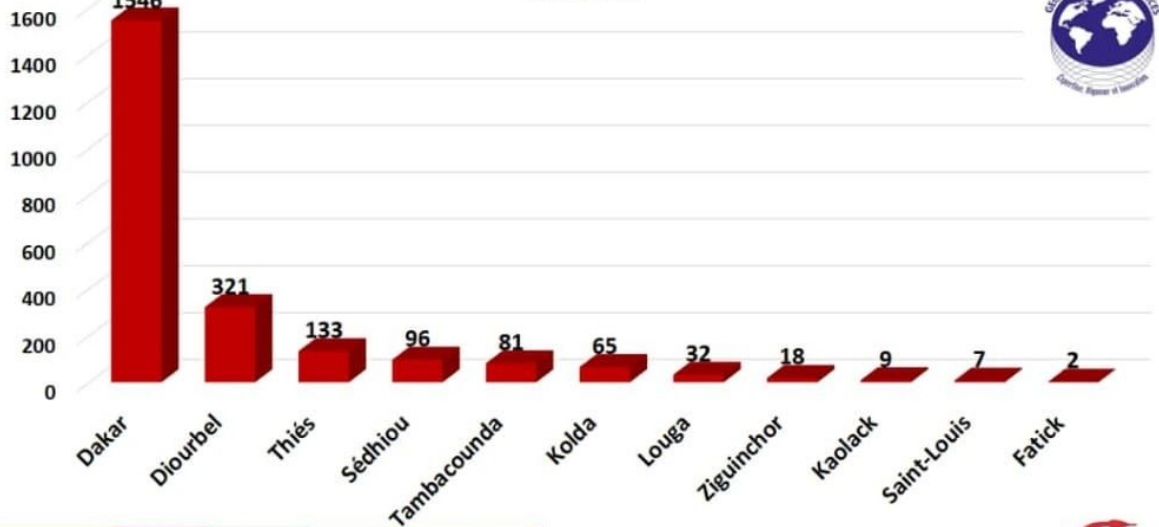


LA SITUATION DE LA PANDEMIE DU COVID-19 AU SENEGAL CE 15 MAI 2020.

Nombre de tests	Nouveaux Cas	Contacts suivis	Communautes	Total confirmés	Sous-traitement	Guéris	Décès	Evacués	Cas graves	Districts Touchés
1128	+121	119	02	2310	1394	890	25	01	06	35



BILAN DU 15 MAI 2020 DES CAS CONFIRMES AU NIVEAU DES REGIONS DU SENEGAL



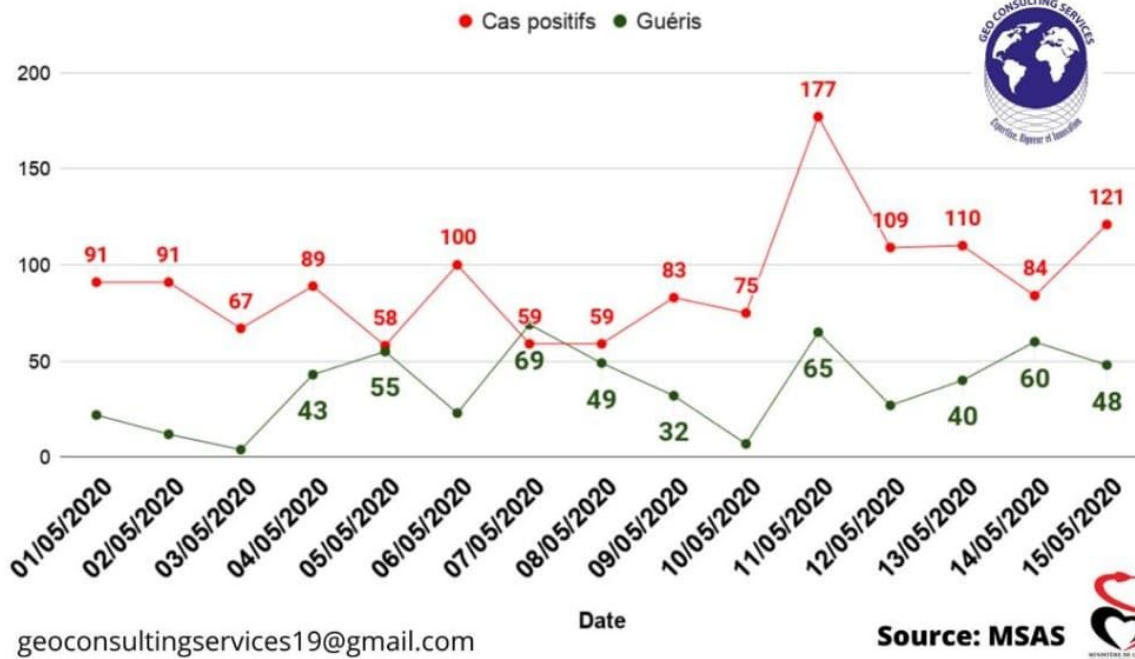
Confirmés :	Décès :	Guéris :	Sous traitements :
2310	25	890	1394

geoconsultingservices19@gmail.com

Source: MSAS



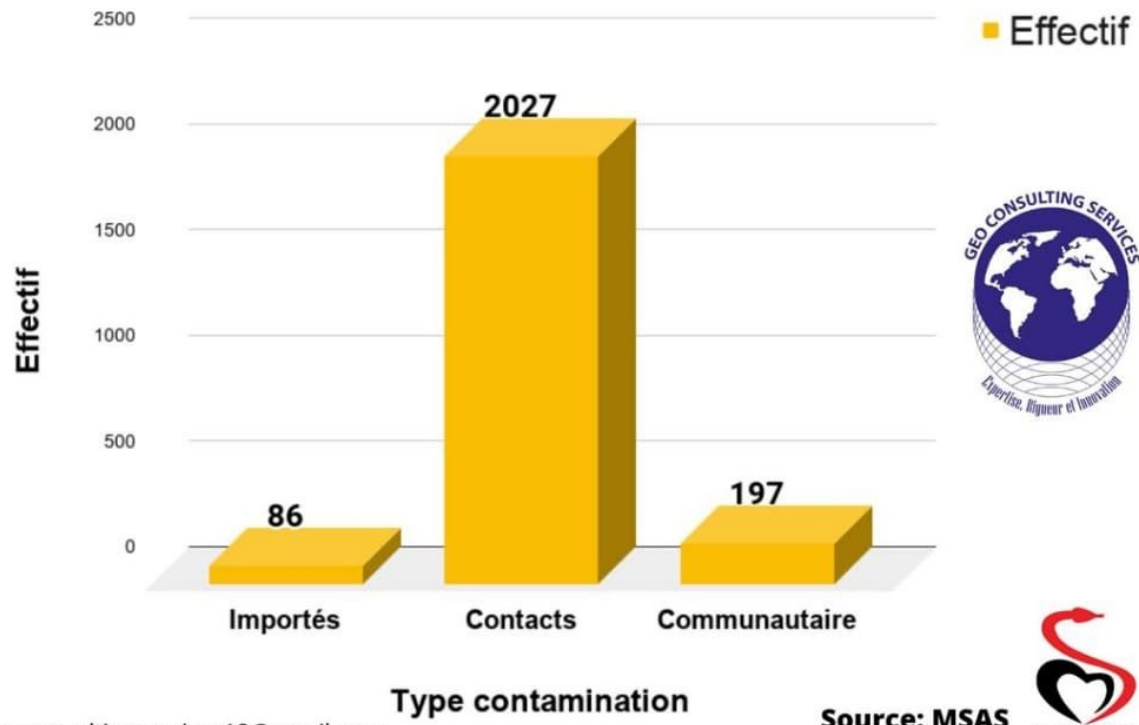
Courbes d'évolution des cas positifs et guéris de la Covid-19 au Sénégal depuis le début du mois de Mai 2020.



Courbe d'évolution des cas cumulés par jour de la Covid-19 depuis le 2 Mars 2020 au Sénégal



Effectifs des types de contamination à la Covid-19 ce 15 Mai 2020.

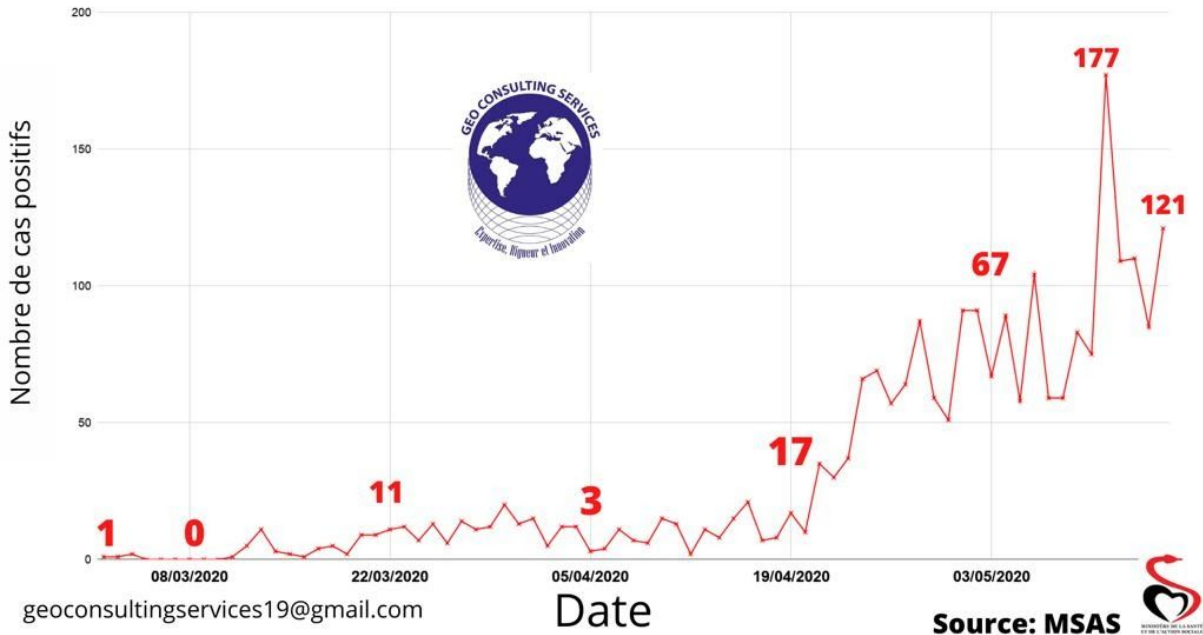


geoconsultingservices19@gmail.com

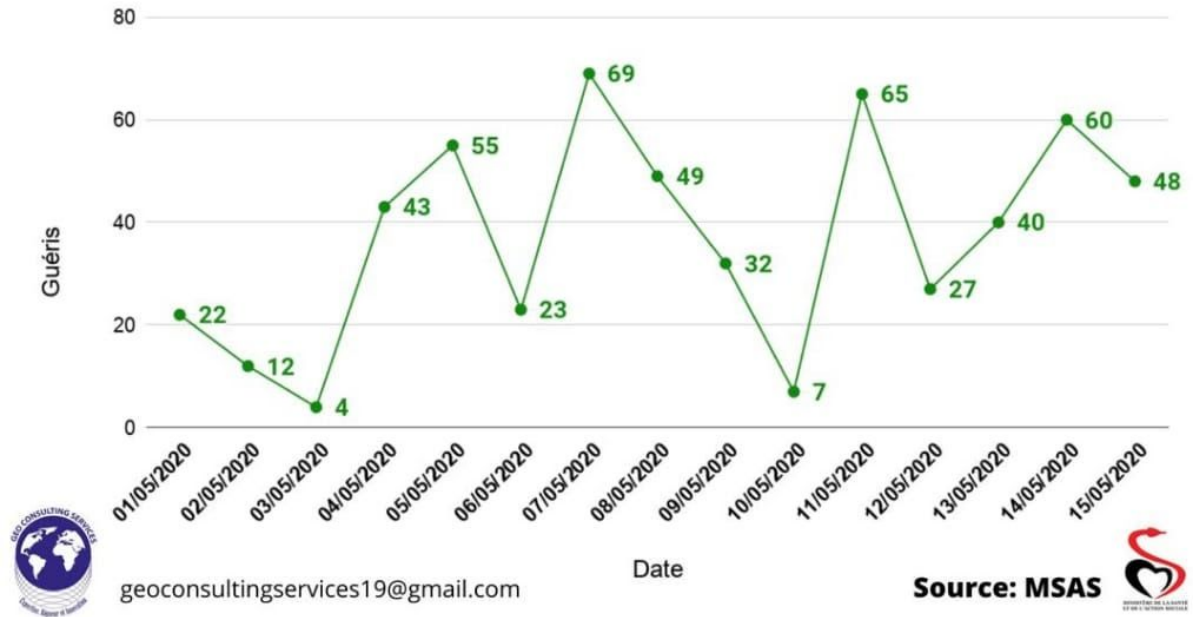
Source: MSAS



Courbe d'évolution du nombre de cas positifs par jour au Sénégal depuis le 2 Mars 2020



Courbe d'évolution du nombre de guéris à la Covid-19 depuis le début du mois de Mai 2020 au Sénégal.



<https://cafeactu.com/>